








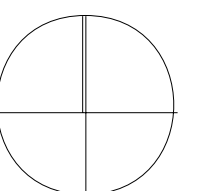
**Boden**

-  erosionsgefährdetes Ackerland
-  erosionsgefährdetes Grünland
-  Bereiche mit hohem und sehr hohem Ertragspotenzial der Böden
-  Bereiche mit sehr geringem Nitratrückhaltevermögen der Böden
  
-  Altablagerungen (nachrichtlich aus dem ALTIS)
  
-  Waldflächen
  
-  Gemarkungsgrenzen

**Landschaftsplan  
Gemeinde Mossautal**

Themenkarte "Boden"

M 1 : 25.000



Dipl.-Ing. Daniela Grosser-Seeger  
Landschaftsarchitekt

Nürnberg, 17.11.03  
Bearbeitung: Dipl.-Ing. B. Walk